

**UCHWAŁA NR XXVI/186/13**  
**Rady Gminy Kalinowo**  
**z dnia 27 września 2013 r.**

**w sprawie nadania nazw ulic w miejscowości Kalinowo**

Na podstawie art. 18 ust.2 pkt 13 ustawy z dnia 8 marca 1990 r. o samorządzie gminnym (tekst jedn. Dz.U. z 2013 r. poz. 594 z późn. zm.)

**Rada Gminy Kalinowo uchwala co następuje:**

§ 1. Dla terenu w części wsi Kalinowo przeznaczonego pod budownictwo mieszkaniowe, nadaje się nazwy ulic:

1. działka geod. nr 264 ulica Łąkowa
2. działka geod. nr 265/5 ulica Sadowa
3. działka geod. nr 265/7, 265/2, 201/4, 265/9 i część działki 188/10 ulica Kwiatowa
4. część działki geod. nr 188/10 ulica Ogrodowa

§ 2. Przebieg ulic wymienionych w § 1 określają załączniki graficzne Nr 1 i Nr 2 do uchwały.

§ 3. Wykonanie uchwały powierza się Wójtowi Gminy Kalinowo.

§ 4. Uchwała wchodzi w życie po upływie 14 dni od daty ogłoszenia w Dzienniku Urzędowym Województwa Warmińsko-Mazurskiego.

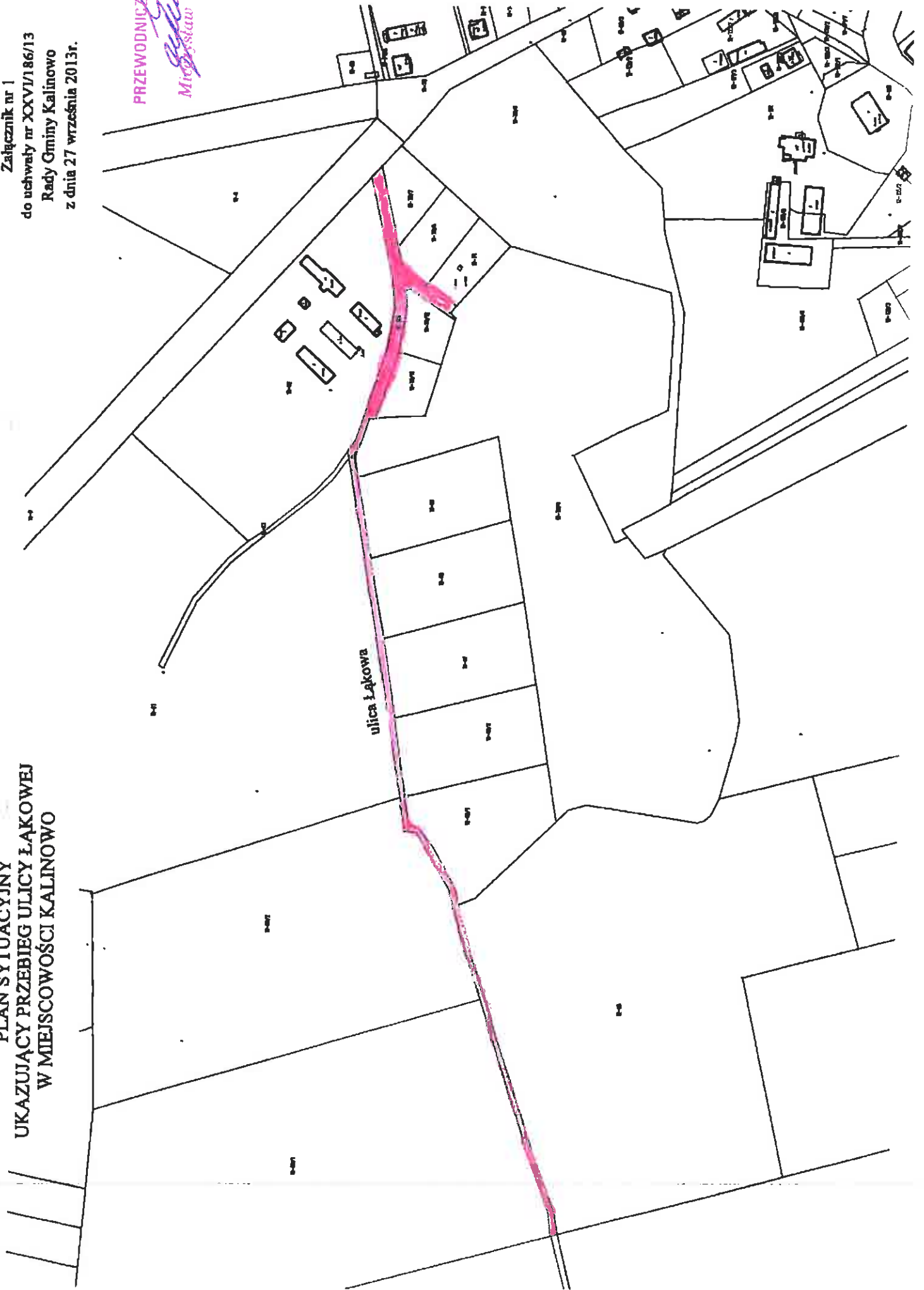
Przewodniczący Rady Gminy

  
Mieczysław Głębocki

**PLAN SYTUACYJNY  
UKAZUJĄCY PRZEBIEG ULICY ŁAKOWEJ  
W MIEJSCOWOŚCI KALINOWO**

Załącznik nr 1  
do uchwały nr XXVI/186/13  
Rady Gminy Kalinowo  
z dnia 27 września 2013r.

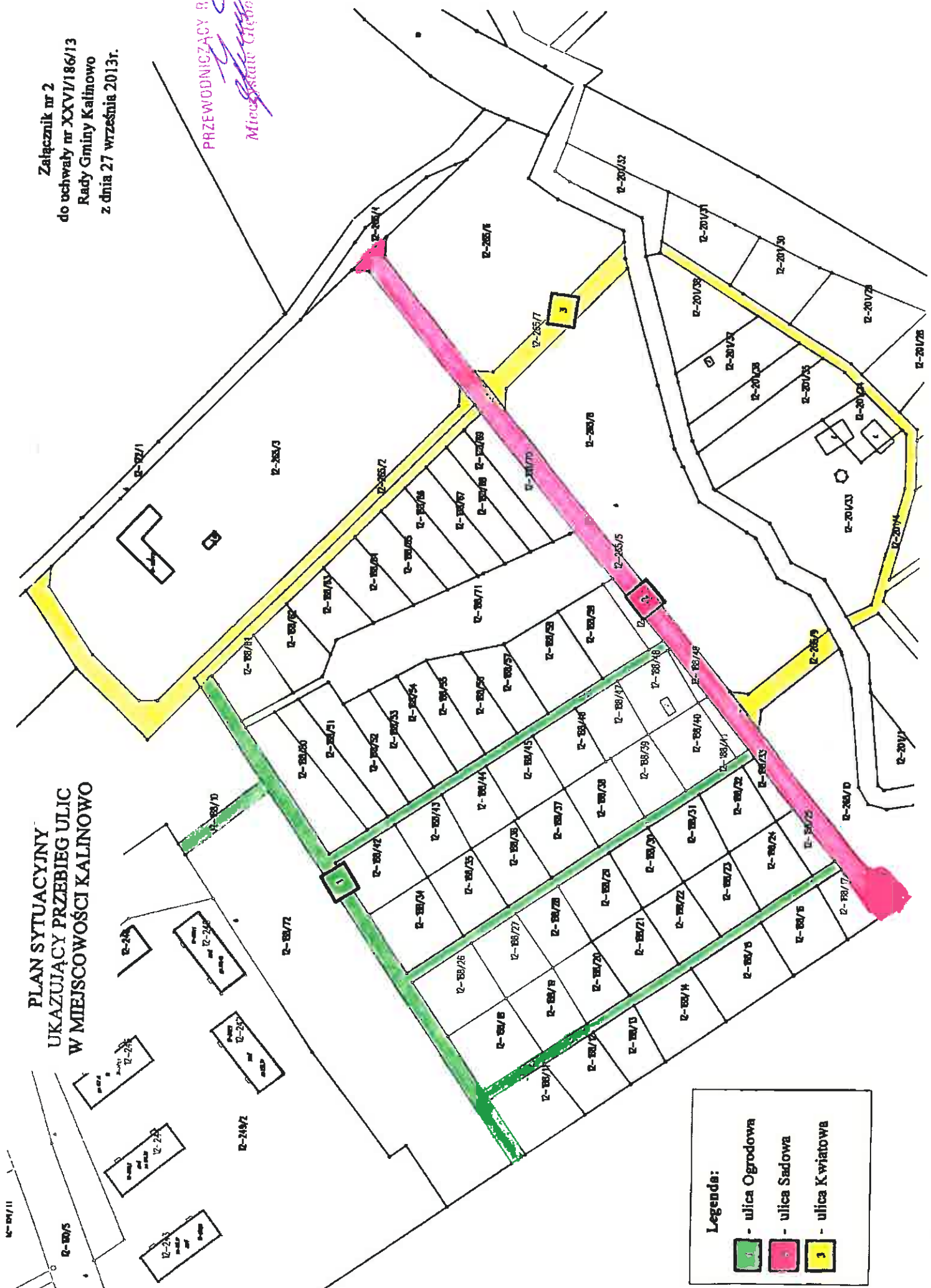
PRZEWODNICZĄCY RADY  
*Mieczysław Głybocki*






Załącznik nr 2  
do uchwały nr XXVI/186/13  
Rady Gminy Kalinowo  
z dnia 27 września 2013r.

PRZEWODNICZĄCY RADY  
*Mieczysław Grębnicki*

PLAN SYTUACYJNY  
UKAZUJĄCY PRZEBIEG ULIC  
W MIEJSCOWOŚCI KALINOWO



**Legenda:**

-  - ulica Ogrodowa
-  - ulica Sadowa
-  - ulica Kwiatowa